

Commune d'Anoux



PLAN LOCAL D'URBANISME



EMPLACEMENTS RESERVES


E

Approuvé par DCM du 22 mars 2012

Le Maire : M. BERG André

*document conforme à celui annexé
à la délibération du conseil
municipal du 22/03/2012 portant
approbation de la révision du PLU.*

Affaire suivie par :
Nathalie GOUGELIN

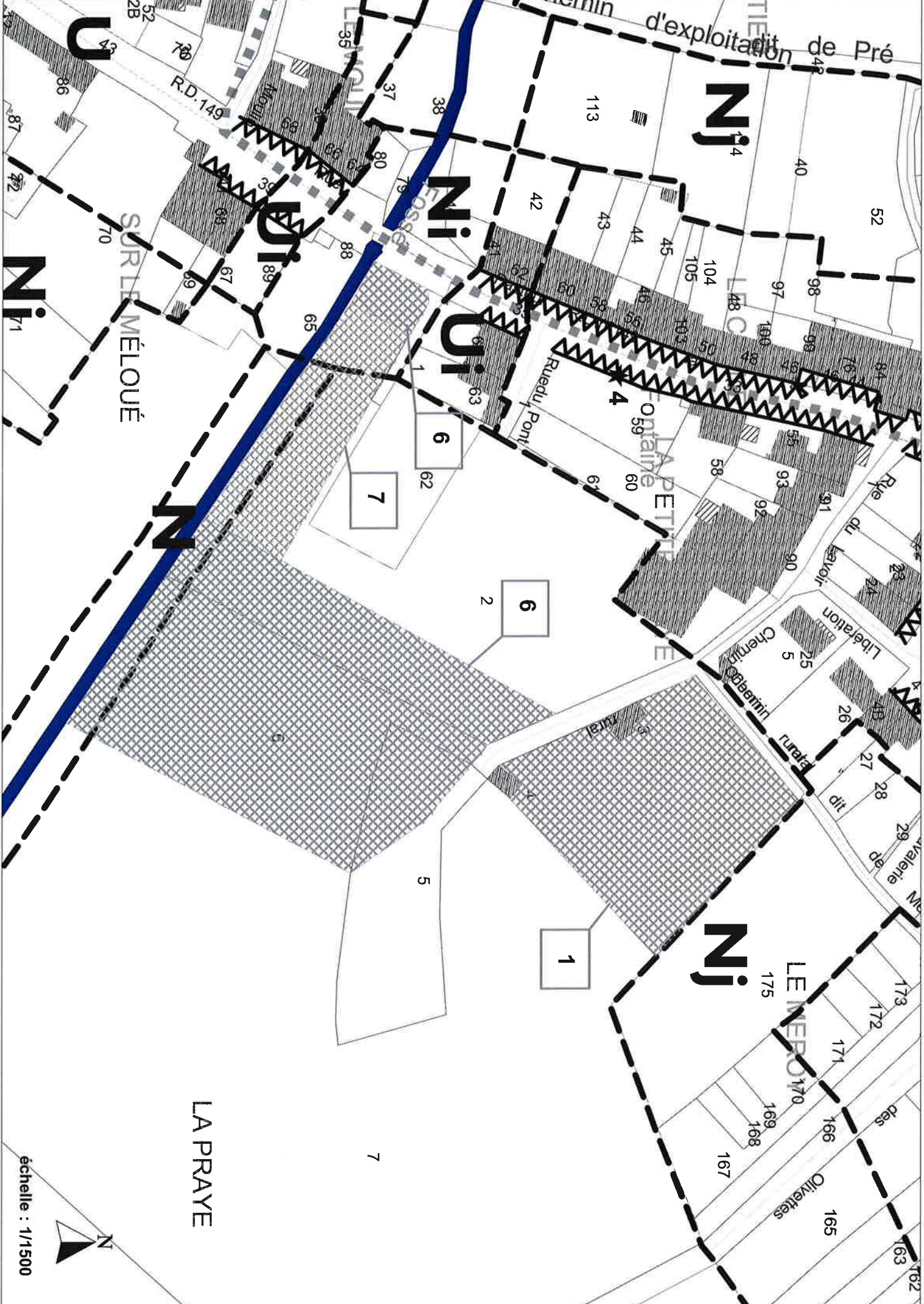


7 place Albert Schweitzer - 57930 Fénétrange
Tél. 03 87 03 00 80 - Fax 03 87 03 00 96
e-mail : ecolor.be@wanadoo.fr



Liste des emplacements réservés

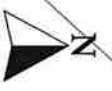
N°	Surface en ares	Destination	Bénéficiaire
1	44,8	réalisation équipements publics terrain proximité broquerie	commune
2	2,4	élargissement de voirie	commune
3	62,6	réalisation d'équipements collectifs	commune
4	1,5	aménagement carrefour RD 149 et RD 643 rectification du tracé de la RD 643	département
5	0,7	aménagement carrefour RD 643 et route de Mancieulles	département
6	93,3	réalisation de l'unité de traitement de l'assainissement	commune
7	21	réalisation potentielle d'un bassin de rétention pour les eaux pluviales	commune
total	226,3		



SUR LE MÉLOUÉ

LA PRAYE

échelle : 1/1500



U
87
86
43
52
28

R.D. 149
76
68
66
65
67
69

35
37
38
80
79
88

113
42
43
44
45
104
105

Ni
14

Ni
89

Ni
63

7

6

6
2

1

7

4
59

Ni
175

LE NEPO
170

167
166
165
168
169
108

Olivettes

chemin d'exploitation de Pré

Ruedu Pont

LAPETITE
fontaine

Chemin
Glaberin

Libération

Chemin rural

dit
valerie

des
Olivettes

163
162

52

23
24

25

20
27
28

29

173

172

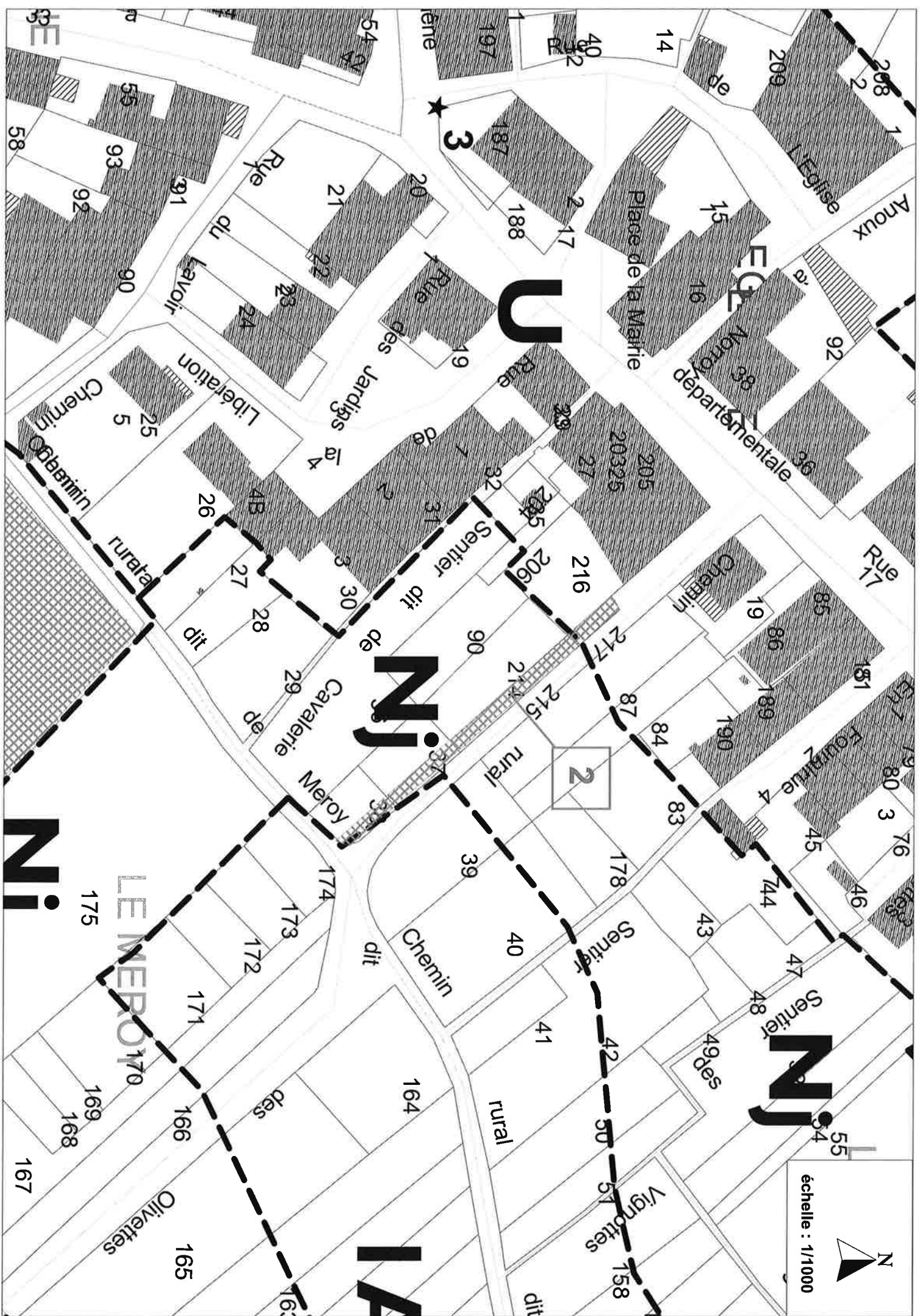
171

166

165

163
162

163
162



3

échelle : 1/1000



Nij Nij

IAUe

2AU

AU BOUT DE LA VILL

Terrains de sport

Nij

Nij

N

de

Croix

Collignon

Collignon

R.D.N°149

105

24

106

112

115

116

110

113

116

144

14

120

124

8

125

126

127

6

213

184

183

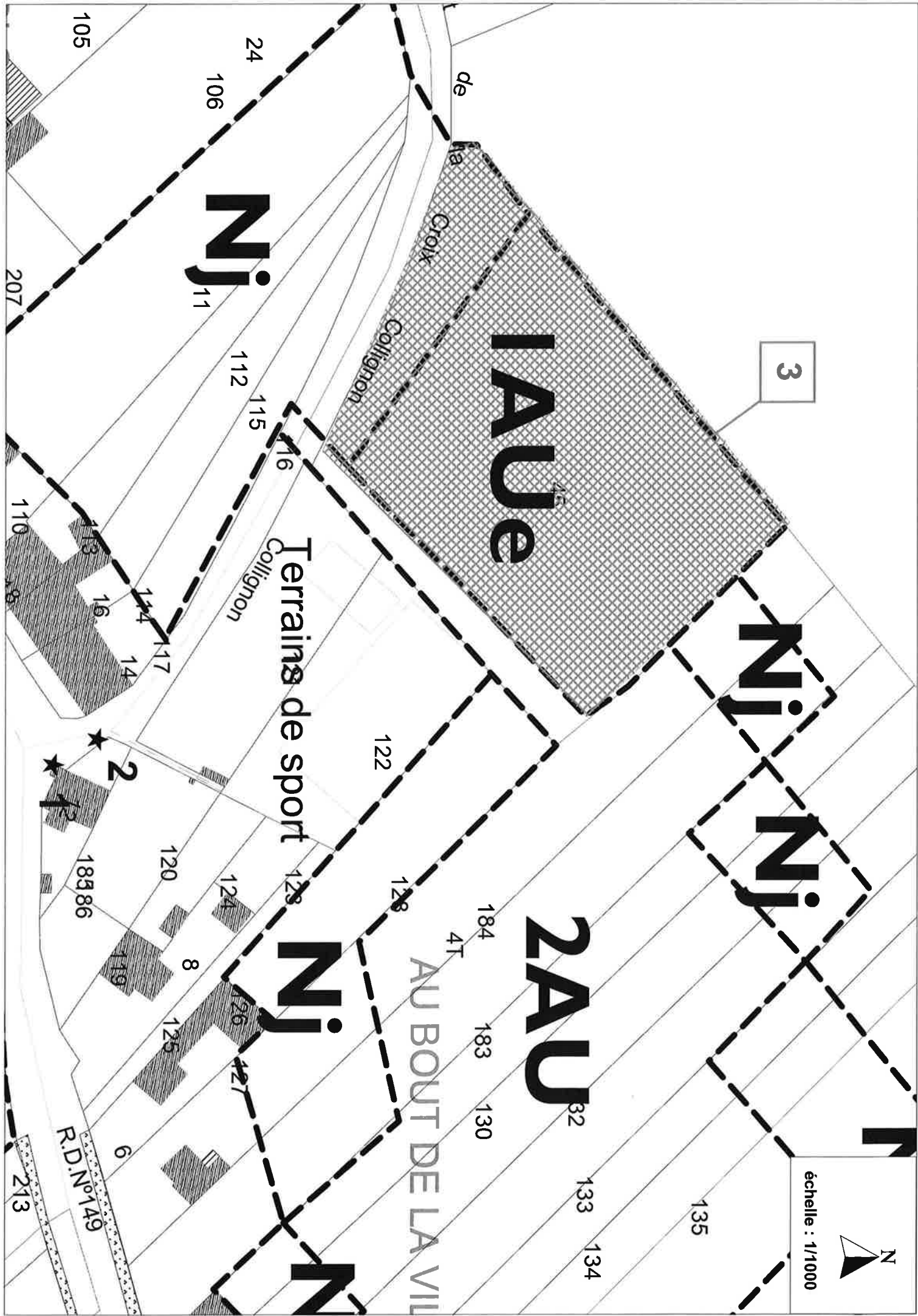
130

32

133

134

135



2

18386

122

128

4T

117

117

113

16

14

120

124

8

125

126

127

6

213

184

183

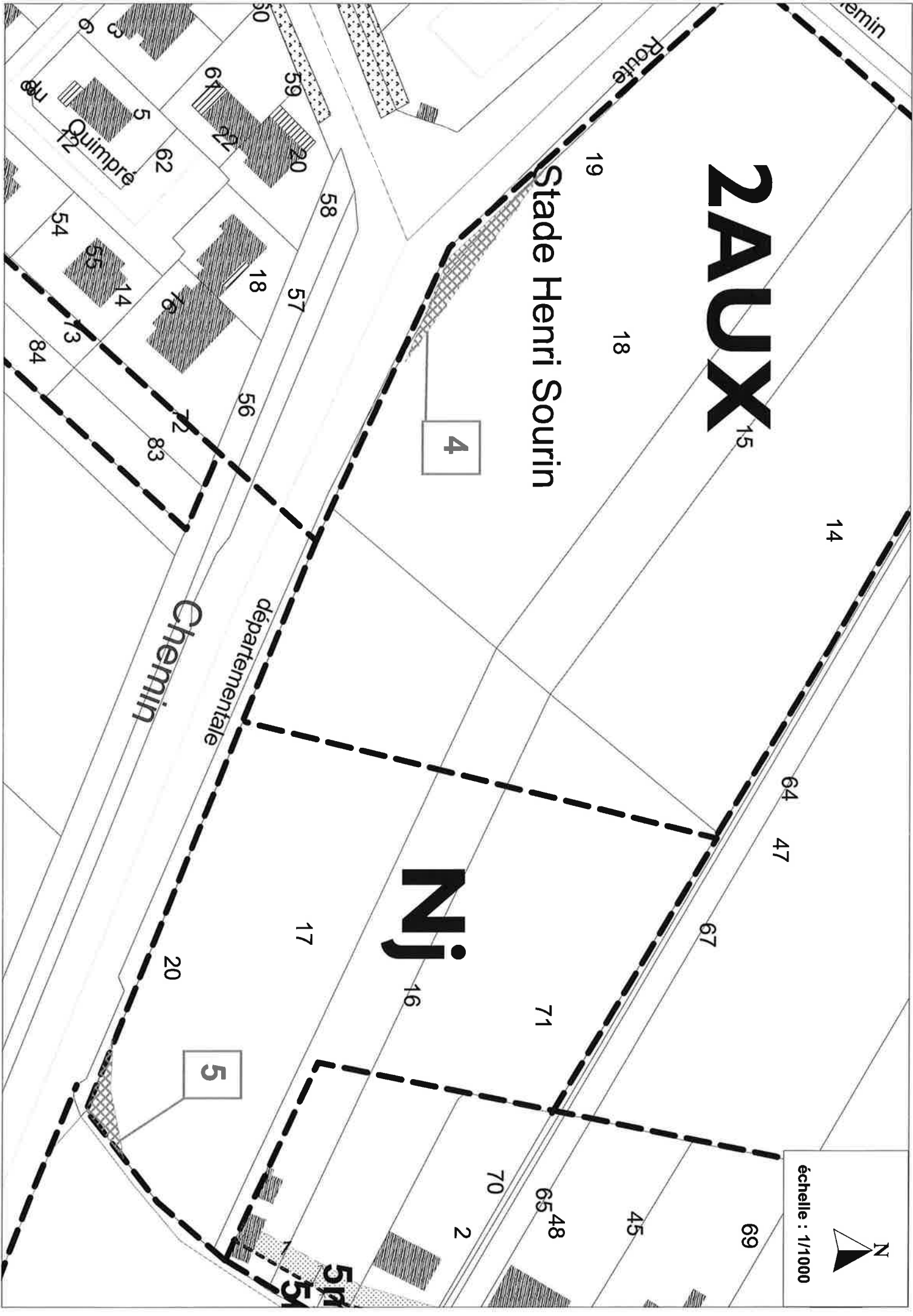
130

32

133

134

135



2AUX

Stade Henri Sourin

NJI

Chemin

départementale

Route

échelle : 1/11000



4

5